

La comarca tiene una altitud que oscila entre los 700m y los 1800m. Gran parte de su extensión son paisajes de alta montaña. Cabe destacar el Parque Natural de la Puebla de San Miguel donde se encuentra “ el Alto de las Barracas” que con sus 1839m es el pico más alto de la ComunidadValenciana y que alberga elementos naturales de incalculable valor como sus sabinas milenarias o sus 6 micro reservas de flora.



Casco urbano de Sesga

Otras alturas destacables por su belleza y ecosistema son Las Lomas de Abril (1131m), la Sierra Tortajada (límite comarcal con 1517m), La Muela de los 3 Reinos (en donde conflúan los reinos de Aragón, Castilla y Valencia con 1560 m).

En esta comarca de interior contamos con una gran riqueza paisajística que engloba tanto paisajes naturales como culturales: montañas, ejes fluviales, paisajes agrícolas, pueblos bonitos y elementos importantes del patrimonio cultural.

FAUNA Y FLORA

La fauna es abundante y diversa con numerosas especies de invertebrados, reptiles, anfibios y pequeños mamíferos, entre los que destaca por su singularidad la presencia de la nutria. Están representados mamíferos de mayor tamaño como el jabalí, el ciervo, el corzo y machos monteses.

El cielo del Rincón de Ademuz está surcado por una gran variedad de aves adaptadas a la diversidad biogeográfica, con una gran representación de rapaces



Cruz de los Tres Reinos



Castiel, pinares de Rodeno

como el águila real o el buitre. Otras al límite de su extinción como la alondra ricotí, todavía habitan las tierras del Rincón de Ademuz.

La presencia de los ríos comarcales y la calidad de sus aguas permite la abundancia de fauna acuática con especies como la trucha común, la anguila y el cangrejo autóctono.

El Rincón de Ademuz es un espacio natural privilegiado de una gran diversidad, techo y pulmón de Valencia, situado entre espacios tan relevantes como Gúdar-Javalambre y los Montes Universales. Árboles centenarios catalogados, bosques de pinos, robles y sabinas intactos, de un alto valor ecológico, bosques ribereños que cambian de color en cada estación, estepas tapizadas de plantas aromáticas y medicinales. Todo ello muestra de la enorme diversidad paisajística que surca cada rincón.

En el parque natural de Puebla de San encontramos la mayor población de tejos de la provincia de Valencia y el bosque



Sabina albar monumental

mejor conservado de sabina albar a nivel mundial, con ejemplares que alcanzan los mil años de edad. Este espacio natural protegido tiene declaradas seis de las trece microrreservas de flora existentes en el Rincón de Ademuz.

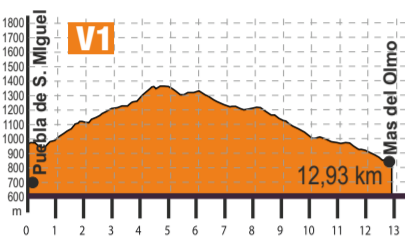
Completado con la Reserva de la Biosfera del Alto Turia que abarca los municipios de Casas Altas y Casas Bajas. Este reconocimiento internacional declarado en el año 2019 por la UNESCO, resalta la calidad ambiental de esta zona.

Por su parte los cauces del río Bohígues y el río Ebrón, que con sus aguas limpias y claras aguas conservan una de las riberas mejor conservadas y más hermosas de toda la ComunidadValenciana.

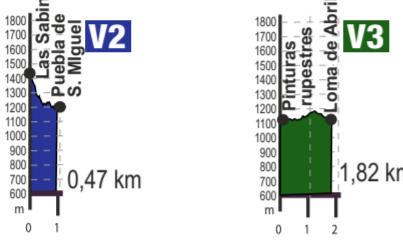


Corzo salvaje

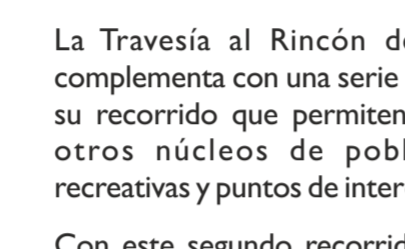
NUESTRO ENTORNO



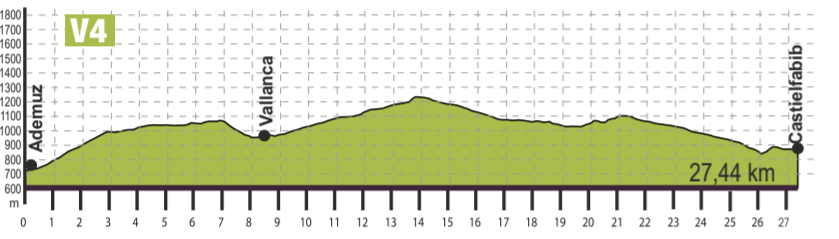
Altitud máxima: 1.365 m  
Altitud mínima: 1.013 m  
Desnivel acumulado: 0 m  
Pendiente máxima +: 17 %  
Pendiente máxima -: 14 %



Altitud máxima: 1.446 m  
Altitud mínima: 1.434 m  
Desnivel acumulado: 0 m  
Pendiente máxima +: 6 %  
Pendiente máxima -: 17 %



Altitud máxima: 1.172 m  
Altitud mínima: 1.126 m  
Desnivel acumulado: 44 m  
Pendiente máxima +: 26 %  
Pendiente máxima -: 21 %



Altitud máxima: 1.244 m  
Altitud mínima: 714 m  
Desnivel acumulado: 801 m  
Pendiente máxima +: 25 %  
Pendiente máxima -: 40 %



Sabinar de las Blancas



Pinturas rupestres

La Travesía al Rincón de Ademuz se complementa con una serie de variantes en su recorrido que permiten conectar con otros núcleos de población, áreas recreativas y puntos de interés.

Con este segundo recorrido se pretende vertebrar completamente el Rincón de Ademuz permitiendo muchas más posibilidades de trazados ciclo turísticos en nuestra comarca.

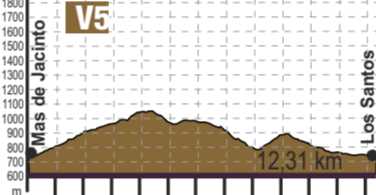
A través de ellos recorreremos barrancos, corrales y otros grandes atractivos, como son las diferentes poblaciones con un gran patrimonio histórico y etnológico, así como tramos de gran belleza natural e histórica como son el de los árboles monumentales de Vallanca, El nogueral, las Tóvedas, el paraje natural Fuente Bellido en Casas Altas, entre otros.



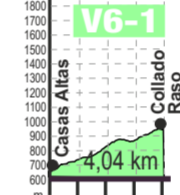
Mas del Olmo



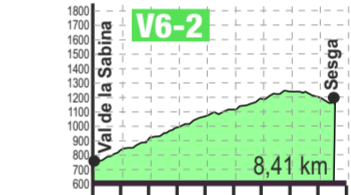
Huellas del Ebrón



Altitud máxima: 1.020 m  
Altitud mínima: 748 m  
Desnivel acumulado: 347 m  
Pendiente máxima +: 28 %  
Pendiente máxima -: 24 %



Altitud máxima: 934 m  
Altitud mínima: 693 m  
Desnivel acumulado: 242 m  
Pendiente máxima +: 28 %  
Pendiente máxima -: 9 %



Altitud máxima: 1.226 m  
Altitud mínima: 776 m  
Desnivel acumulado: 446 m  
Pendiente máxima +: 15 %  
Pendiente máxima -: 11 %



Camino Negrón

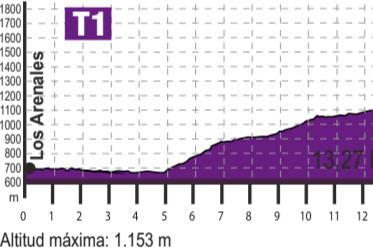


Castellafabib

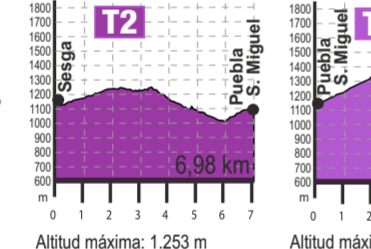


Paraje natural Fuente del Bellido

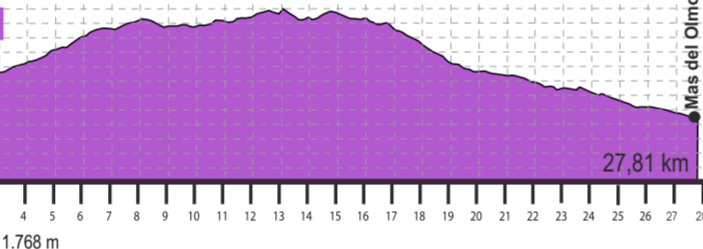
VARIANTES DE LA TRAVESÍA



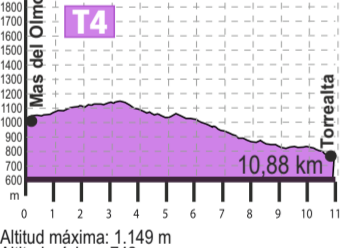
Altitud máxima: 1.153 m  
Altitud mínima: 682 m  
Desnivel acumulado: 497 m  
Pendiente máxima +: 25 %  
Pendiente máxima -: 22 %



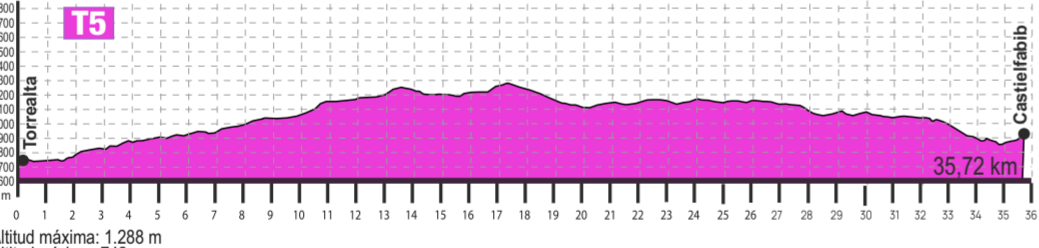
Altitud máxima: 1.253 m  
Altitud mínima: 1.059 m  
Desnivel acumulado: 193 m  
Pendiente máxima +: 26 %  
Pendiente máxima -: 25 %



Altitud máxima: 1.768 m  
Altitud mínima: 1.056 m  
Desnivel acumulado: 813 m  
Pendiente máxima +: 28 %  
Pendiente máxima -: 31 %



Altitud máxima: 1.149 m  
Altitud mínima: 742 m  
Desnivel acumulado: 151 m  
Pendiente máxima +: 16 %  
Pendiente máxima -: 22 %



Altitud máxima: 1.288 m  
Altitud mínima: 742 m  
Desnivel acumulado: 842 m  
Pendiente máxima +: 27 %  
Pendiente máxima -: 23 %



Torrealta



Castellafabib



Arroyo Cerezo




Casas Bajas

Se complementa con diferentes variantes ampliando posibilidades que permiten conectar con otros núcleos de población y puntos de interés paisajístico, histórico o cultural.

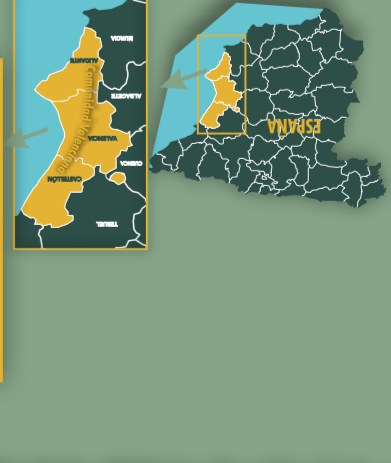

En este territorio sus debilidades son origen también de sus fortalezas, la ausencia de desarrollo industrial y de presión humana es la que ha permitido la conservación en el Rincón de Ademuz de un patrimonio natural y cultural de gran calidad e interés.

Recorre la Travesía y déjate sorprender por el encanto del Rincón de Ademuz.

TRAVESÍA RINCÓN DE ADEMUZ



Mapa y rutas



TRAVESÍA RINCÓN DE ADEMUZ





**MAPA de la "TRAVESÍA RINCÓN DE ADEMUZ"**  
(Ruta clonutristica y ecuestre)

# TRAVESÍA RINCÓN DE ADEMÚZ

- |     |   |                                  |
|-----|---|----------------------------------|
| T1  |  | Los Arenales - Sesga             |
| T2  |  | Sesga - Puebla S Miguel          |
| T3  |  | Puebla S Miguel - Mas del Olmo   |
| T4  |  | Mas del Olmo - Torre Alta        |
| T5  |  | Torre Alta - Castielfabib        |
| T6  |  | Castielfabib - Arroyo Cerezo     |
| T7  |  | Arroyo Cerezo - Circular         |
| T8  |  | Arroyo Cerezo - Vallanca         |
| T9  |  | Vallanca - Casas Bajas           |
| T10 |  | Torre Alta - Casas Bajas (Turia) |

# VARIANTES DE LA TRAVESÍA

- |      |   |                                   |
|------|---|-----------------------------------|
| R1   |  | Puebla San Miguel - Mas del Olmo  |
| R2   |  | Las Sabinas - Puebla San Miguel   |
| R3   |  | Pinturas Rupestres - Loma de Abri |
| R4   |  | Ademuz - Vallanca - Castielfabib  |
| R5   |  | Mas de Jacinto - Los Santos       |
| R6-1 |  | Casas Altas - Collado Raso        |
| R6-2 |  | Val de la Sabina - Sesga          |

**El Rincón de Ademuz** es una comarca de la Comunidad Valenciana, pero situada fuera de su perímetro, la componen siete municipios, con sus correspondientes aldeas, diferentes entre sí aunque con una historia coincidente, con una diversidad y unos vínculos que quieren presentarse ante los visitantes y turistas que apreciarán, sin duda, su gran patrimonio. El territorio está situado en un enclave, rodeado por tierras de Cuenca y de Teruel, ofrece al visitante un rico patrimonio cultural y humano asentado sobre una combinación de las vegas de sus ríos y unos territorios de alta montaña mediterránea con una altitud poco frecuente en la Comunidad Valenciana. Estos contrastes dan su personalidad propia y diferenciada al Rincón, y a la vez, presentan unos paisajes diferentes entre sí.



Además del patrimonio histórico, cultural y natural en el Rincón de Ademuz podemos encontrar una rica gastronomía autóctona.

Los siete municipios que componen el Rincón de Ademuz son Ademuz, Casas Altas, Casas Bajas, Castielfabib, Puebla de San Miguel, Torreba y Vallanca. También tenemos diez aldeas destacadas (Arroyo Cerezo, Torrealta, Más de los Mudos, Mas de Jacinto, Val



Cartografía: IGN 50.000. Diseño: Grafiverd SL (2024)